

АДМИНИСТРАЦИЯ ГОРОДСКОГО ОКРУГА ШАТУРА МОСКОВСКОЙ ОБЛАСТИ

ПОСТАНОВЛЕНИЕ

24.11.2021 № 2370

об установлении публичного сервитута в отношении части земельного участка площадью 2122 кв.м, с кадастровым номером 50:25:0060324:518, адрес или описание местоположения земельного участка: Московская область, р-н. Шатурский, г. Шатура.

В соответствии с Земельным кодексом Российской Федерации, Федеральным законом от 06.10.2003 № 131-ФЗ «Об общих принципах организации местного самоуправления в Российской Федерации», Законом Московской области № 23/96- ОЗ «О регулировании земельных отношений в Московской области», руководствуясь Уставом Городского округа Шатура Московской области, сводным заключением Министерства имущественных отношений Московской области от 19.11.2021 г. № 167-3 п.1,

ПОСТАНОВЛЯЮ:

1. Установить публичный сервитут на срок 588 месяцев в отношении части земельного участка площадью 2122 кв.м, с кадастровым номером 50:25:0060324:518, категорией земель земли населённых пунктов, видом разрешенного использования для использования производственных нужд, расположенный в границах Городского округа Шатура Московской области, по адресу: Московская область, р-н. Шатурский, г. Шатура, в пользу администрации Городского округа Шатура Московской области ИНН 5049025291/ОГРН: 1205000102724, в целях прохода или проезда через земельный участок.
2. Администрации в течение 5 рабочих дней направить копию настоящего Постановления в Управление Федеральной службы государственной регистрации, кадастра и картографии по Московской области для внесения сведений об установлении публичного сервитута в отношении земельных участков, указанных в пункте 1 настоящего Постановления, в Единый государственный реестр недвижимости.
3. Администрации в течение 5 рабочих дней опубликовать настоящее Постановление (без сведений о границах публичного сервитута) в информационной газете "Большая Шатура" и разместить на официальном информационном сайте администрации - <https://www.shatura.ru/>. В течение 5 рабочих дней направить копию настоящего Постановления правообладателям земельных участков, в отношении которых принято решение об установлении публичного сервитута.

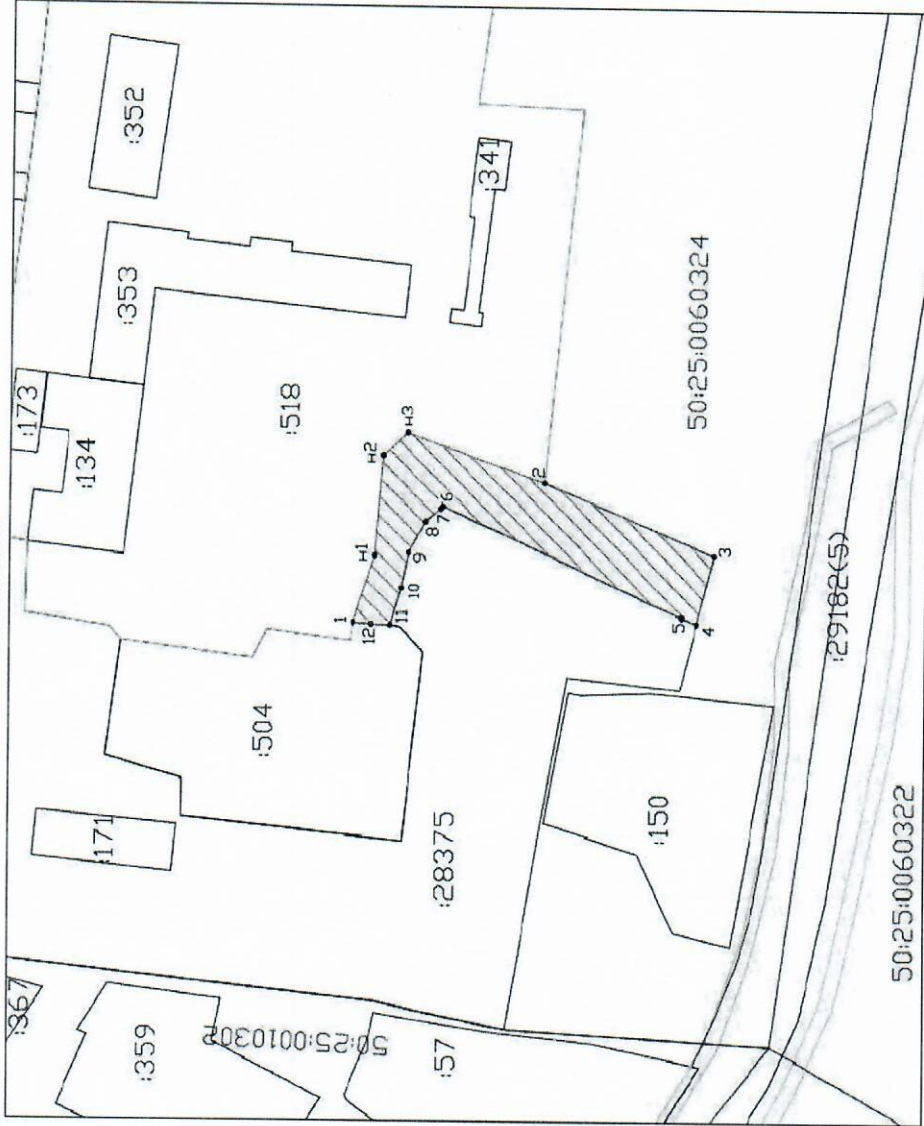
4. Контроль за выполнением настоящего Постановления возложить на заместителя главы администрации Городского округа Шатура Московской области А.С. Глухову.

Глава Городского округа









А.В. Артюхин

СХЕМА РАСПОЛОЖЕНИЯ ЗЕМЕЛЬНОГО УЧАСТКА НА КАДАСТРОВом ПЛАНЕ ТЕРРИТОРИИ
предполагаемого для обременения постоянным публичным сервитутом в кадастровом квартале 50:25:0060324
Масштаб 1:2000



УСЛОВНЫЕ ОБОЗНАЧЕНИЯ:

-  зона действия постоянного публичного сервитута площадью 2122 кв.м. на земельном участке с кадастровым номером 50:25:0060324:518
-  граница земельного участка с кадастровым номером 50:25:0060324:518, имеющегося в ЕГРН сведения о которой достаточны для определения ее местоположения
-  существующая часть границы, имеющаяся в ЕГРН сведения о которой достаточны для определения ее местоположения
-  граница кадастрового квартала
-  n1* обозначение характерной точки вновь образованной части границы, сведения о которой содержатся в ЕГРН
- :27707** обозначение земельных участков, сведения о которых содержатся в ЕГРН
- 50:25:0060322** номер кадастрового квартала
-  зоны с особыми условиями использования

Утверждена **Администрация в д.п.и.с.т.ф.с.с.**
(наименование документа об утверждении, в котором наименование **Администрация в д.п.и.с.т.ф.с.с.**)
от **24.11.2020г.** орган исполнительной власти государственной администрации **Область**
принятых решений об утверждении схемы или плана савших согласение о перераспределении земельных участков **Область**



Система координат МСК 50

Обозначение характерных точек границы	Координаты, м		2122 кв.м
	X	Y	
1	2	3	
1	447743.32	2318626.38	
n1	447737.40	2318644.93	
n2	447735.27	2318672.86	
n3	447728.53	2318679.13	
2	447690.02	2318665.60	
3	447642.15	2318645.55	
4	447646.92	2318626.69	
5	447651.22	2318628.47	
6	447718.50	2318658.72	
7	447718.98	2318658.13	
8	447723.18	2318654.41	
9	447727.99	2318645.70	
10	447730.01	2318636.08	
11	447733.11	2318625.82	
12	447738.34	2318626.00	
1	447743.32	2318626.38	

Периметр 294,38м